

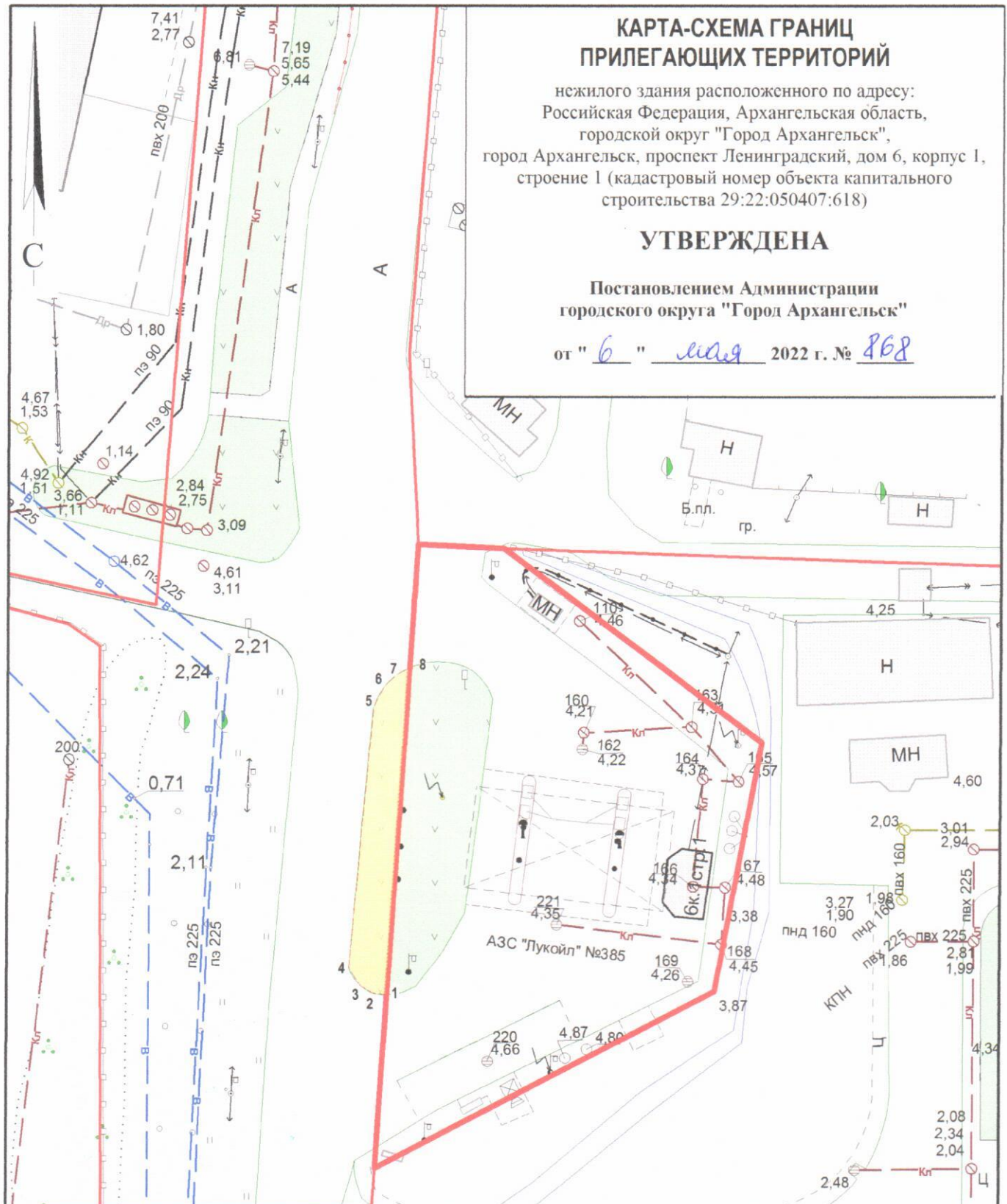
КАРТА-СХЕМА ГРАНИЦ ПРИЛЕГАЮЩИХ ТЕРРИТОРИЙ

нежилого здания расположенного по адресу:
Российская Федерация, Архангельская область,
городской округ "Город Архангельск",
город Архангельск, проспект Ленинградский, дом 6, корпус 1,
строение 1 (кадастровый номер объекта капитального
строительства 29:22:050407:618)

УТВЕРЖДЕНА

Постановлением Администрации
городского округа "Город Архангельск"



от " 6 " *мая* 2022 г. № *868*



Система координат МСК-29

Обозначение характерных точек границ	координаты, м	
	X	Y
1	650084.65	2521840.02
2	650084.79	2521838.67
3	650085.46	2521837.50
4	650087.08	2521836.34
5	650111.42	2521837.66
6	650113.32	2521838.58
7	650114.45	2521839.69
8	650115.15	2521840.86

УСЛОВНЫЕ ОБОЗНАЧЕНИЯ:

-  изображение границ земельного участка по проспекту Ленинградскому, дом 6, корпус 1, строение 1
-  изображение границ прилегающих территорий

Масштаб 1 : 500